



# CHALLENGE

ELITE-SUB23

# ALICANTE INTERIOR

## DEL 17 AL 19 DE MAYO | 2024

#CHALLENGEALICANTEINTERIOR24



390.5KM / 6.698M+

MEMORIAL ROMAN SAEZ - TROFEU BIAR BELLES INTERIOR - TROFEO SAN JORGE SANTIAGO BLANQUER



## PRESENTACIÓN

JUEVES, 16 MAYO

DESDE LAS  
**18:00H**  
OFICINA PERMANENTE  
CASTALLA  
CASA CULTURA

**19:30H**  
PRESENTACIÓN  
CASTALLA  
PLAZA FONT VELLA

## ETAPA 1

VIERNES, 17 MAYO

**15:00H**  
CONTROL DE FIRMAS  
CASTALLA  
P.TECNOLÓGICO ACTIU

**15:30H**  
REUNIÓN DIRECTORES  
CASTALLA  
EDIFICIO 1

**16:00H**  
SALIDA  
CASTALLA  
P.TECNOLÓGICO ACTIU

## ETAPA 2

SÁBADO, 18 MAYO

**13:00H**  
CONTROL DE FIRMAS  
BIAR  
PLAZA DEL CONVENTO

**13:30H**  
REUNIÓN DIRECTORES  
BIAR  
CASA CULTURA

**14:00H**  
SALIDA  
BIAR  
PLAZA DEL CONVENTO

## ETAPA 3

DOMINGO, 19 MAYO

**8:30H**  
CONTROL DE FIRMAS  
ALCOY  
PLAZA ESPAÑA

**9:00H**  
REUNIÓN DIRECTORES  
ALCOY  
AYUNTAMIENTO DE ALCOY

**9:30H**  
SALIDA  
ALCOY  
PLAZA ESPAÑA

## UBICACIONES

### PRESENTACIÓN



PLAZA FONT VELLA  
CASTALLA

### SALIDA ETAPA 1



PARQUE TECNOLÓGICO ACTIU  
CASTALLA

### META ETAPA 1



AVDA ARGENTINA  
CASTALLA

### SALIDA ETAPA 2



PLAZA DEL CONVENTO  
BIAR

### META ETAPA 2



PARKING EQUIPOS  
RECONCO

### SALIDA ETAPA 3



PLAZA ESPAÑA  
ALCOY

## PUERTOS MONTAÑA

### ETAPA 1:

M. DESN: 1782M+

3<sup>A</sup> VENTETA

3<sup>A</sup> SOTORRONI

3<sup>A</sup> BIAR

4<sup>A</sup> CAMPellos

4<sup>A</sup> CAMPellos

4<sup>A</sup> CAMPellos

### ETAPA 2:

M. DESN: 2504M+

3<sup>A</sup> BIAR

3<sup>A</sup> TIBI

2<sup>A</sup> P.ROJES

3<sup>A</sup> ERMITA POLOP

2<sup>A</sup> P.ROJES

1<sup>A</sup> RECONCO

### ETAPA 3:

M. DESN: 2483M+

3<sup>A</sup> REVOLCAT

3<sup>A</sup> BENILLUP

2<sup>A</sup> PLA DEL CIRER

3<sup>A</sup> REVOLCAT





Sede empresarial *más saludable* de España





**PARQUE TECNOLOGICO ACTIU**

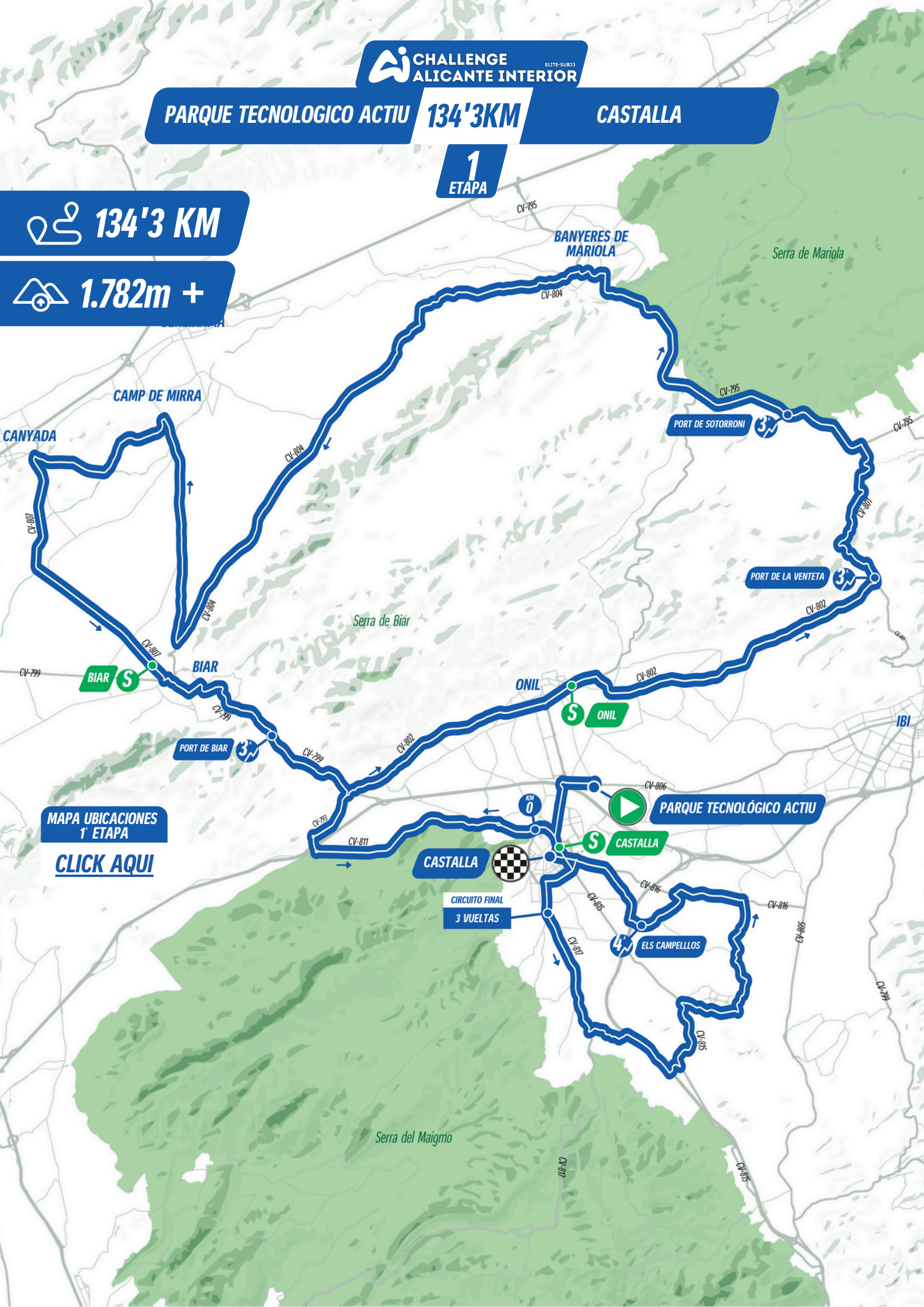
**134'3KM**

**CASTALLA**

**1 ETAPA**

**134'3 KM**

**1.782m +**



**MAPA UBICACIONES 1ª ETAPA**

**[CLICK AQUI](#)**

**CASTALLA**

**CIRCUITO FINAL  
3 VUELTAS**

**PARQUE TECNOLÓGICO ACTIU**

**CASTALLA**

**ELS CAMPELLOS**

**CAMP DE MIRRA**

**CANYADA**

**BIAR**

**PORT DE BIAR**

**ONIL**

**ONIL**

**KM 0**

**CASTALLA**

**CV-805**

**CV-816**

**CV-807**

**Serra de Biar**

**BANYERES DE MARIOLA**

**Serra de Mariola**

**PORT DE SOTORRONI**

**PORT DE LA VENTETA**

**Serra del Maigmo**

**IBI**



## XVI MEMORIAL ROMÁN SÁEZ CHUMILLAS

Concentracion y control firmas: Parque Tecnológico Actiu

Salida: Parque Tecnológico Actiu

Meta: Avenida Republica Argentina

Salida neutralizada: 16:00h horas

Kilómetros		HORARIO	Carretera	Horario (km/h)		
Recorridos	Restantes			38	40	42
2,8	134,3	<b>SALIDA NEUTRALIZADA: Parque Tecnológico Actiu</b>	CV-806	16:00	16:00	16:00
0,0	134,3	<b>▶ KILOMETRO 0: CV-811</b>	"	16:05	16:05	16:05
6,3	128,0	<b>↻ Rotonda giro derecha dirección CV-793/Biar</b>	"	16:15	16:14	16:09
6,6	127,7	<b>↻ Rotonda giro derecha dirección CV-793/Biar</b>	CV-793	16:15	16:15	16:09
12,6	121,7	<b>ONIL</b>	CV-802	16:25	16:24	16:18
13,8	120,5	<b>§ SPRINT ESPECIAL - Onil</b>	"	16:27	16:26	16:20
14,3	120,0	<b>↻ Cruce giro derecha sigue por CV-802</b>	"	16:28	16:26	16:20
16,3	118,0	<b>INICIO PUERTO: Port de la Venteta</b>	"	16:31	16:29	16:23
21,6	112,7	<b>↻ Cruce giro izquierda por CV-801 dirección CV-795</b>	"	16:39	16:37	16:31
22,0	112,3	<b>3/4 PREMIO MONTAÑA: Port de la Venteta - Sigue recto</b>	CV-801	16:40	16:38	16:31
25,4	108,9	<b>INICIO PUERTO: Port Sotorroni</b>	"	16:45	16:43	16:36
25,8	108,5	<b>↻ Cruce giro izquierda dirección CV-795/Bañeres de Mariola</b>	"	16:46	16:44	16:37
27,7	106,6	<b>3/4 PREMIO MONTAÑA: Port de Sotorroni - Sigue recto</b>	CV-795	16:49	16:47	16:40
34,4	99,9	<b>BAÑERES DE MARIOLA</b>	"	16:59	16:57	16:49
34,7	99,6	<b>⚠ ATENCIÓN: ESTRECHAMIENTO (Paso por Bañeres de Mariola)</b>	"	16:59	16:57	16:50
35,1	99,2	<b>↻ Rotonda giro izquierda por CV-804 dirección Biar</b>	"	16:59	16:28	16:50
48,6	85,7	<b>↻ Cruce giro derecha por Av Biar/Camp de Mirra</b>	CV-804	17:17	17:13	17:09
53,8	80,5	<b>↻ Cruce izquierda por Camino dirección CV-807- ¡SE ESTRECHA!</b>	CAMINO	17:25	17:21	17:17
53,8	80,5	<b>CAÑADA</b>	"	17:25	17:21	17:17
57,5	76,8	<b>↻ Cruce izquierda por CV-807 dirección Biar</b>	CV-807	17:31	17:26	17:22
63,8	70,5	<b>§ SPRINT ESPECIAL - Biar</b>	"	17:41	17:36	17:31
64,0	70,3	<b>↻ Rotonda giro izquierda por CV-799 dirección Biar</b>	"	17:41	17:36	17:31
64,1	70,2	<b>BIAR</b>	CV-799	17:41	17:36	17:32
64,2	70,1	<b>INICIO PUERTO: Port de Biar</b>	"	17:41	17:36	17:32
64,7	69,6	<b>↻ Rotonda giro izquierda sigue por CV-799</b>	"	17:42	17:37	17:32
65,0	69,3	<b>↻ Rotonda giro derecha sigue por CV-799</b>	"	17:43	17:38	17:33
67,4	66,9	<b>3/4 PREMIO MONTAÑA: Port de Biar - Sigue Recto</b>	"	17:46	17:41	17:36
69,4	64,9	<b>↻ Desvío derecha dirección CV-793</b>	"	17:50	17:44	17:39
69,8	64,5	<b>↻ Rotonda derecha por CV-793</b>	CV-793	17:50	17:45	17:40
71,1	63,2	<b>↻ Rotonda izquierda dirección CV-811</b>	"	17:52	17:47	17:42
71,5	62,8	<b>↻ Rotonda izquierda por CV-811 dirección Castalla</b>	CV-811	17:53	17:47	17:42
77,1	57,2	<b>CASTALLA</b>	"	18:02	17:56	17:50
77,7	56,6	<b>↻ Rotonda giro derecha por Avda Onil dir. CV-815</b>	"	18:03	17:57	17:51
78,0	56,3	<b>§ SPRINT ESPECIAL - Castalla</b>	CV-815	18:03	17:57	17:51
78,2	56,1	<b>↻ Rotonda derecha dir. CV-817 (Entrada circuito final)</b>	"	18:03	17:57	17:52
78,9	55,4	<b>↻ Rotonda izquierda sigue por CV-817 dir. Xorret de Catí</b>	CV-817	18:05	17:58	17:53
82,6	51,7	<b>↻ Cruce giro izquierda por Camino dirección CV-815</b>	"	18:10	18:04	17:58
85,2	49,1	<b>↻ Cruce giro izquierda por CV-815 dirección Castalla</b>	CV-815	18:15	18:08	18:02
86,9	47,4	<b>↻ Cruce giro derecha por Urb. Castalla Internacional</b>	"	18:17	18:10	18:24
87,0	47,3	<b>§ Rotonda sigue recto por Avda Fernando Fenoll Bergua</b>	URB	18:17	18:11	18:04
88,2	46,1	<b>⚠ ATENCIÓN: ESTRECHAMIENTO</b>	"	18:19	18:12	18:06
89,8	44,5	<b>↑ Sigue recto por Camino dirección CV-816</b>	CAMINO	18:22	18:15	18:08
91,2	43,1	<b>↻ Cruce giro izquierda por CV-816 dirección Castalla</b>	CV-816	18:24	18:17	18:10
92,9	41,4	<b>↻ Cruce izquierda por Camino</b>	"	18:27	18:19	18:13
93,1	41,2	<b>INICIO PUERTO: Port dels Campellos</b>	CAMINO	18:27	18:20	18:13
94,4	39,9	<b>4/4 PUERTO MONTAÑA: Port dels Campellos</b>	"	18:29	18:22	18:15
94,5	39,8	<b>↻ Cruce derecha dirección CV-816 (Sobre puente A7)</b>	"	18:29	18:22	18:15
95,8	38,5	<b>↻ Cruce incorporación a CV-816 dirección Castalla</b>	CV-816	18:31	18:24	18:17
96,5	37,8	<b>↻ Rotonda giro izquierda dirección CV-817</b>	"	18:32	18:25	18:18
96,8	37,5	<b>INICIO 2ª VUELTA (2/3)</b>	CV-817	18:33	18:25	18:18
112,9	21,4	<b>4/4 PUERTO MONTAÑA: Port dels Campellos</b>	CAMINO	18:58	18:49	18:41
115,3	19,0	<b>INICIO 3ª VUELTA (3/3)</b>	CV-817	19:02	18:53	18:45
131,5	2,8	<b>4/4 PUERTO MONTAÑA: Port dels Campellos</b>	CAMINO	19:28	19:17	19:08
133,6	0,7	<b>§ Rotonda sigue recto dir. CV-815/Av Republica Argentina</b>	CV-816	19:31	19:20	19:11
133,8	0,5	<b>§ Rotonda sigue recto dir. CV-815/Av Republica Argentina</b>	"	19:31	19:21	19:11
133,9	0,4	<b>↑ Cruce sigue recto dir. Avda Republica Argentina</b>	"	19:31	19:21	19:11
134,3	0,0	<b>⚡ META: Avda Republica Argentina</b>	-	19:31	19:21	19:12

DISTANCIA NEUTRALIZADA

2'8km

KILOMETROS ETAPA

134'3km

METROS DESNIVEL

1782m +

PUERTOS MONTAÑA

**3ª** **Port de la Venteta**  
KM 22'0 6'1 Km  
Porcentaje 4'19%

**3ª** **Port de Sotorroni**  
KM 27'7 2'4 Km  
Porcentaje 4'39%

**3ª** **Port de Biar**  
KM 67'4 3'2 Km  
Porcentaje 4'39%

**4ª** **Port dels Campellos**  
KM 94'4 / 112'9 / 131'5  
1'3 Km Porcentaje 3'99%

SPRINT ESPECIAL

**§** **Onil**  
KM 13'8

**§** **Biar**  
KM 63'8


**§** **Castalla**  
KM 78'0

ÚLTIMO KILOMETRO

500 mts por carretera ancha, rotonda recto (por la derecha) 100m, isletas centrales 50m, icruce sigue recto, 300m de recta de meta

GPX ETAPA

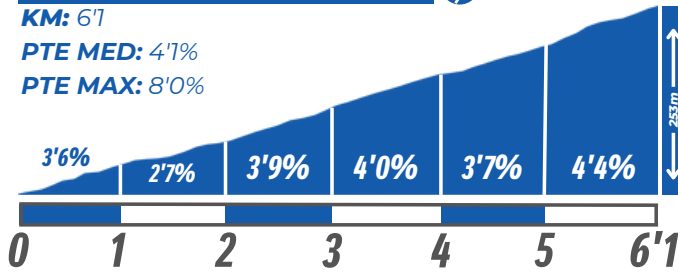
CLICK AQUI



## PUERTOS

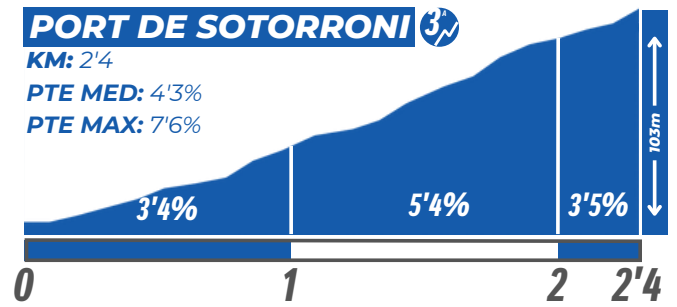
### PORT DE LA VENTETA <sup>3</sup>

KM: 6'1  
PTE MED: 4'1%  
PTE MAX: 8'0%



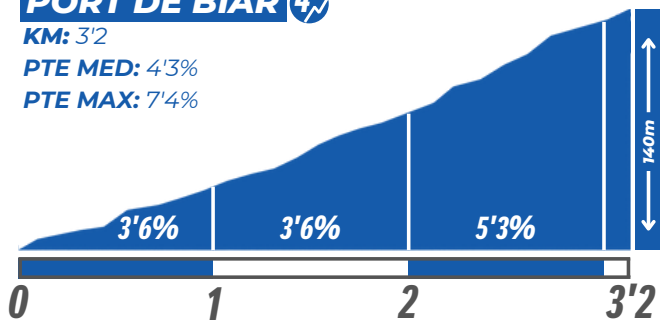
### PORT DE SOTORRONI <sup>3</sup>

KM: 2'4  
PTE MED: 4'3%  
PTE MAX: 7'6%



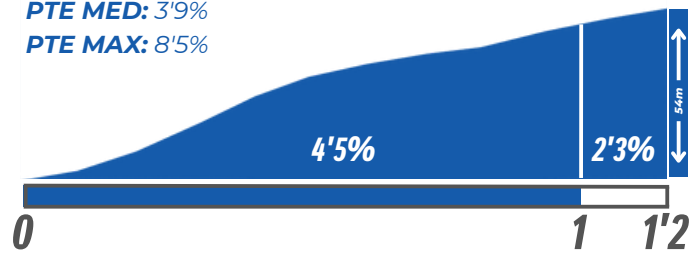
### PORT DE BIAR <sup>4</sup>

KM: 3'2  
PTE MED: 4'3%  
PTE MAX: 7'4%



### PORT DELS CAMPellos <sup>4</sup>

KM: 1'3  
PTE MED: 3'9%  
PTE MAX: 8'5%





# SALIDA

**PARKING SALIDA**

[CLICK AQUI](#)

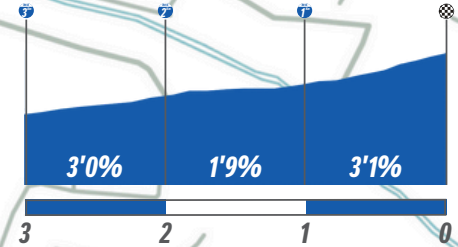
**PARQUE TECNOLOGICO ACTIU**

**MAPA SALIDA**

	<b>SALIDA NEUTRALIZADA</b> P. Tecnológico Actiu		<b>JURADO TECNICO</b> Edificio 1
	<b>KILOMETRO 0</b> CV-811		<b>CONTROL DE FIRMAS</b> P. Tecnológico Actiu
	<b>PARKING EQUIPOS</b> P. Tecnológico Actiu		<b>PARKING ORGANIZACION</b> P. Tecnológico Actiu
	<b>LLAMADA</b> 16:30h		

# LLEGADA

**ALTIMETRÍA ÚLTIMOS 3KM**



**CASTALLA**

**MAPA META**

**PARKING META**

[CLICK AQUI](#)

	<b>LÍNEA DE META</b> Av. Republica Argentina		<b>PARKING ORGANIZACION</b>
	<b>PARKING EQUIPOS</b> Av. Republica Salvador		<b>JUECES ARBITROS</b> Casa Cultura Castalla
	<b>DISTANCIA A META</b> 150m		<b>PODIUM</b> Plaza de España, 1

**Giro 90°**

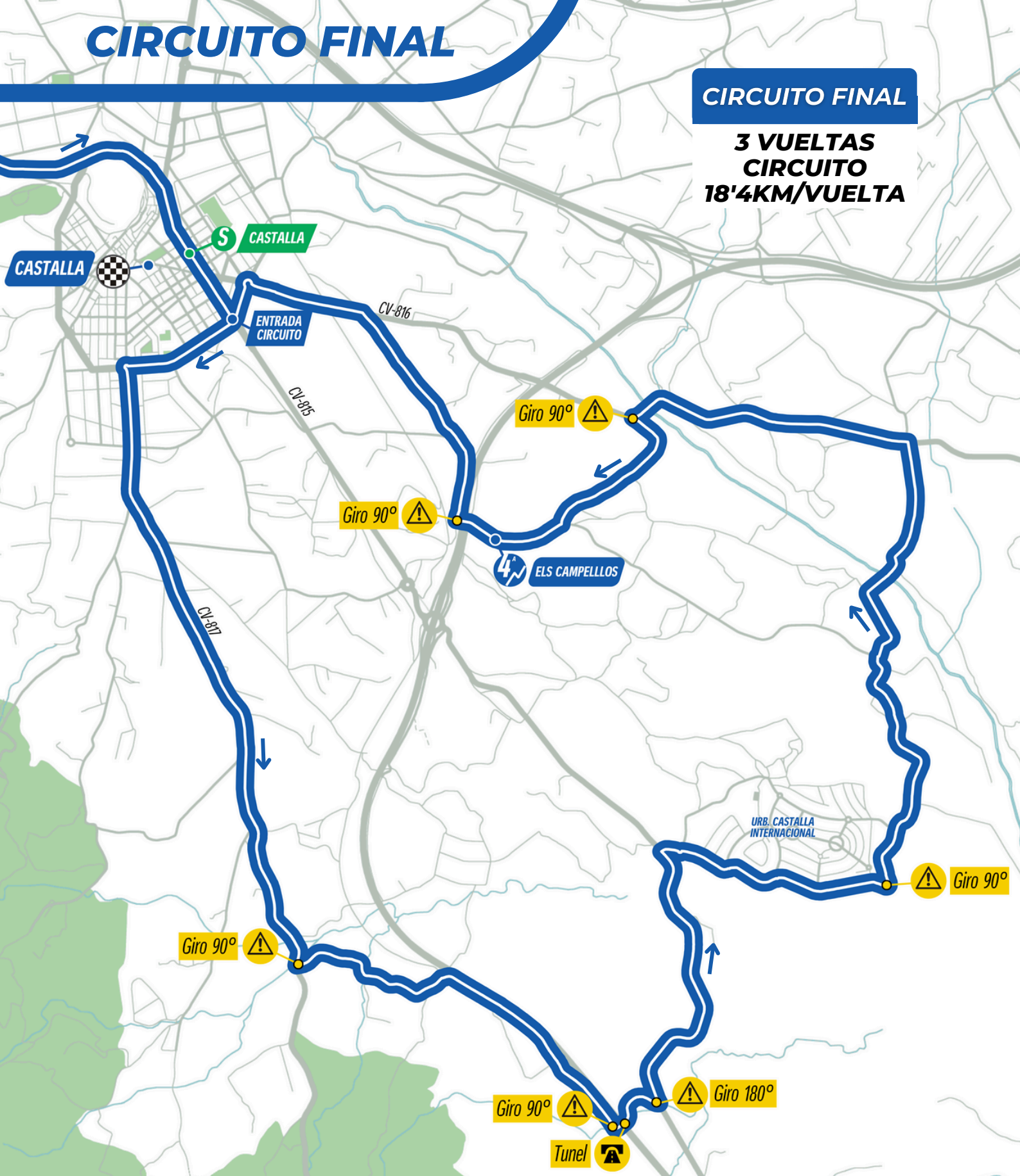
**ELS CAMPellos**



# CIRCUITO FINAL

## CIRCUITO FINAL

**3 VUELTAS  
CIRCUITO  
18'4KM/VUELTA**



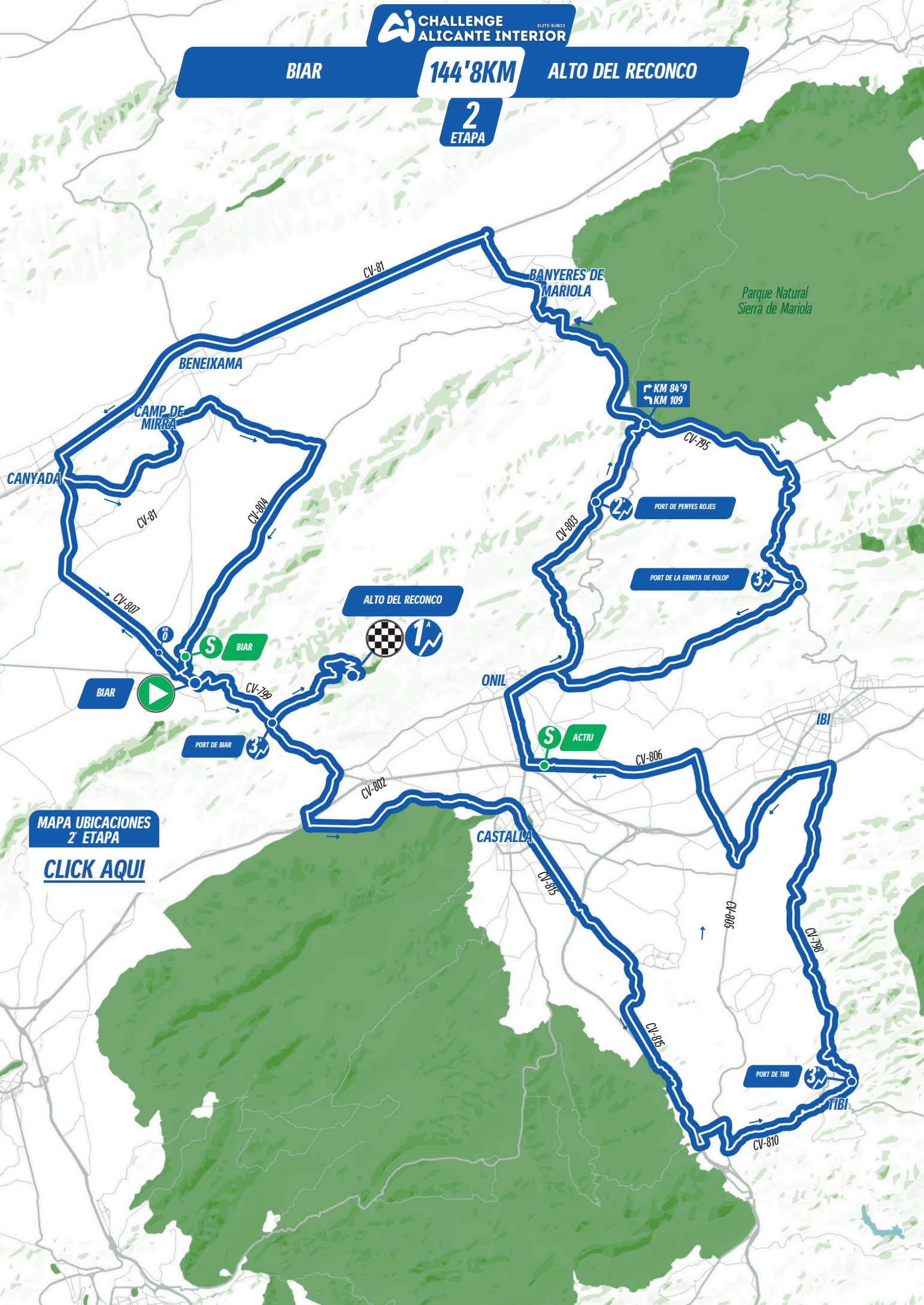


**BIAR**

**144'8KM**

**ALTO DEL RECONCO**

**2**  
**ETAPA**



Parque Natural Sierra de Mariola

**ALTO DEL RECONCO**

**PORT DE PENYES ROJES**

**PORT DE LA ERMITA DE POLOP**

ONIL

IBI

CASTALLA

TIBI

**MAPA UBICACIONES 2 ETAPA**

**CLICK AQUI**

## II TROFEO BIAR BELLESA INTERIOR

Concentración y control firmas: Plaza del Convento

Salida: Plaza del Convento

Meta: Alto del Reconco

Salida neutralizada: 13:55h horas

Kilometros			HORARIO	Carretera	Horario		
Recorridos	Restantes				36 km/h	38 km/h	40 km/h
0	144,8		SALIDA NEUTRALIZADA: Plaza del Convento - Biar	-	13:55	13:55	13:55
0,0	144,8	▶	KILOMETRO 0 - Altura del Polideportivo de Biar	CV-807	14:00	14:00	14:00
6,0	138,8	↻	Giro derecha en C/Biar dirección Camp de Mirra	"	14:10	14:09	14:09
9,7	135,1	↻	Giro izquierda en Av Biar (Camp de Mirra)	-	14:16	14:15	14:15
10,4	134,4	↻	Giro derecha por Carrer Sant Ramón	-	14:17	14:16	14:16
11,8	133,0	↻	Giro derecha dirección CV-804	-	14:20	14:19	14:18
14,9	129,9	↻	Giro derecha por CV-804 dirección Biar	CV-804	14:25	14:24	14:22
21,9	122,9	§	SPRINT ESPECIAL BIAR (Av Bañeres)	"	14:37	14:35	14:33
22,0	122,8	↻	Giro derecha por CV-804 por Carrer Maisonave	"	14:37	14:35	14:33
22,2	122,6	↻	Gira a la izquierda hacia Av. Villena/ CV-799	CV-799	14:37	14:35	14:33
22,3	122,5		Inicio Puerto "Port Biar"	"	14:37	14:35	14:33
23,8	121,0	⤴	Rotonda sigue recto por CV-799	"	14:40	14:38	14:36
25,5	119,3	3/	PREMIO MONTAÑA: PORT BIAR	"	14:43	14:40	14:38
27,5	117,3	↻	Desvío derecha por CV-793 dir. Sax	"	14:46	14:43	14:41
27,8	117,0	↻	Rotonda por 1ª salida por CV-793 dir. Sax	CV-793	14:46	14:44	14:42
29,1	115,7	↻	Rotonda 3ª salida dirección CV-811	"	14:49	14:46	14:44
29,5	115,3	↻	Rotonda 2ª salida por CV-811 dirección Castalla	CV-811	14:49	14:47	14:44
35,4	109,4	↻	Rotonda 1ª salida por Avda de Onil (Castalla)	"	14:59	14:56	14:53
38,3	106,5	⤴	Rotonda sigue recto por CV-815 dir. (Bajo puente A7)	"	15:04	15:00	15:57
46,0	98,8	↻	Cruce izquierda dir. Pol. Tibi (Bajo tunel A7)	"	15:17	15:13	16:09
46,4	98,4	↻	Cruce derecha por Pol. Tibi dirección CV-805	-	15:17	15:13	16:10
47,1	97,7	↻	Cruce derecha por CV-805 dir. Tibi/A7	CV-805	15:19	15:14	16:11
47,8	97,0	↻	Cruce izquierda por CV-810 dir. Tibi	"	15:20	15:15	16:12
50,2	94,6		INICIO PUERTO "Port de Tibi"	CV-810	15:24	15:19	16:15
50,8	94,0	⤴	Rotonda 2ª salida sigue por CV-810/Av les Llometes	"	15:25	15:20	16:16
51,3	93,5	↻	Cruce izquierda por Av. Mestre Enrique Gosálbe	-	15:26	15:21	16:17
51,9	92,9	3/	PREMIO MONTAÑA: PORT DE TIBI	-	15:27	15:22	16:18
52,6	92,2	↻	Cruce derecha por CV-798 dir. Tibi	CV-798	15:28	15:23	16:19
61,4	83,4	↻	Cruce izquierda por Via de Servicio dir. CV-805 (Antes del puente)	"	15:42	15:37	16:32
62,5	82,3	↻	Cruce izquierda por CV-805 dir. Barraques	CV-805	15:44	15:39	16:34
65,2	79,6	↻	Cruce derecha por Camino dirección CV-806	"	15:49	15:43	16:38
68,3	76,5	↻	Cruce izquierda por CV-806 dirección Castalla	CV-806	15:54	15:48	16:42
72,4	72,4	§	SPRINT ESPECIAL (Actiu)	"	16:01	15:54	16:49
72,8	72,0	↻	Rotonda derecha por CV-8153 dir. Onil	"	16:01	15:55	16:49
74,7	70,1	↻	Rotonda derecha por CV-802 dir. CV-803	"	16:05	15:58	16:52
76,0	68,8		INICIO PUERTO "Port de les Penyes Rojes"	CV-803	16:07	16:00	16:54
76,8	68,0	↻	Cruce giro izquierda por CV-803 "Penyes Rojes"	"	16:08	16:01	16:55
81,9	62,9	2/	PREMIO MONTAÑA: PORT DE PENYES ROJES	"	16:17	16:09	16:03
84,6	60,2	↻	Cruce derecha por CV-795 dir. Alcoy	CV-795	16:21	16:14	16:07
88,9	55,9	↻	Cruce derecha por CV-801 dir. IBI	"	16:28	16:30	16:22
89,5	55,3		INICIO PUERTO "Port de la Ermita de Polop"	"	16:29	16:21	16:14
92,7	52,1	3/	PREMIO MONTAÑA: PORT DE LA ERMITA POLOP	CV-801	16:35	16:26	16:19
93,2	51,6	↻	Cruce derecha por CV-802 dir. Onil	"	16:35	16:27	16:20
100,4	44,4	↻	Cruce derecha por CV-803 dir. Banyeres de Mariola	CV-802	16:47	16:39	16:31
100,4	44,4		INICIO PUERTO "Port de les Penyes Rojes"	CV-803	16:47	16:39	16:31
101,2	43,6	↻	Giro izquierda por Camí Penyes Rojes	"	16:49	16:40	16:32
106,5	38,3	2/	PREMIO MONTAÑA: PORT DE PENYES ROJES	"	16:58	16:48	16:40
108,1	36,7	↻	Cruce giro izquierda por CV-803 dir. Banyeres	"	17:00	16:51	16:42
109,1	35,7		Cruce giro izquierda por CV-795 dir. Banyeres	"	17:02	16:52	16:44
114,2	30,6		Rotonda sigue recto por Calle Jesuado Ferrero	CV-795	17:10	17:00	16:51
115,0	29,8		Rotonda giro izquierda -2ª salida- sigue por CV-795	"	17:12	17:02	16:53
115,5	29,3		Rotonda sigue recto por CV-795	"	17:13	17:02	16:53
116,3	28,5		Rotonda sigue recto por CV-795	"	17:14	17:04	16:54
116,9	27,9		Rotonda 2ª salida (sobre puente CV-81)	"	17:15	17:05	16:55
117,2	27,6		Rotonda 1ª salida incorporación CV-81	-	17:15	17:05	16:56
129,9	14,9		Giro izquierda por CV-807 dirección Biar	CV-81	17:37	17:25	17:15
137,0	7,8		Rotonda giro izquierda por CV-799 dirección Port de Biar	CV-807	17:48	17:36	17:26
140,4	4,4		Giro izquierda dirección Carretera del Reconco	CV-799	17:54	17:42	17:31
144,8	0,0	🏁	META: ALTO DEL RECONCO 1/	-	18:01	17:49	17:37

DISTANCIA NEUTRALIZADA

2'1km

KILOMETROS ETAPA

144'8km

METROS DESNIVEL +

2.509m +

PUERTOS MONTAÑA

3<sup>A</sup> Port de Biar  
KM 25'5 / 3'2 Km  
Porcentaje 4'3%

3<sup>A</sup> Port de Tibi  
KM 51'9 / 1'7 Km  
Porcentaje 6'8%

2<sup>A</sup> Port de Penyes Rojes  
KM 81'9 / 106'4 / 5'9 Km  
Porcentaje 5'6%

3<sup>A</sup> Port de la Ermita Polop  
KM 92'7 / 3'2 Km  
Porcentaje 4'8%

1<sup>A</sup> Port del Reconco  
KM 145'5 / 7'6 Km  
Porcentaje 6'8%

SPRINT ESPECIAL

§ Biar  
KM 21'9

§ Actiu  
KM 72'4


ÚLTIMOS 2 KILOMETROS

500 mts al 4%, cruce desvío derecha (desvío coches), 750m al 11%, curva herradura, 200mts al 8'5%, curva herradura, 360m al 11'6%, curva herradura, 150m al 6'1%, curva herradura 20m, meta.

GPX ETAPA

CLICK AQUI

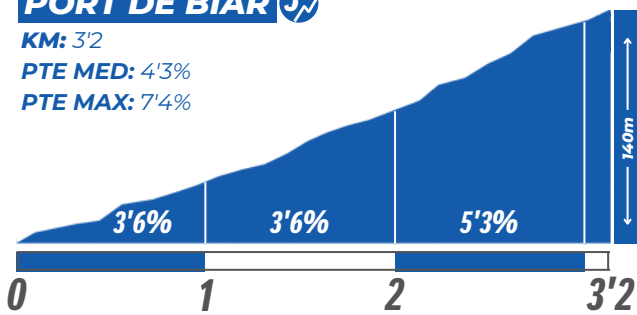




## PUERTOS

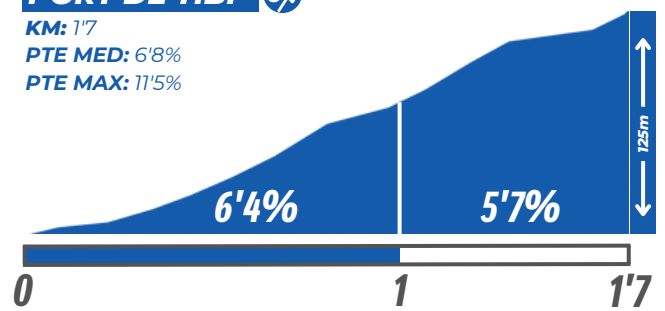
### PORT DE BIAR 3<sup>a</sup>

KM: 3'2  
PTE MED: 4'3%  
PTE MAX: 7'4%



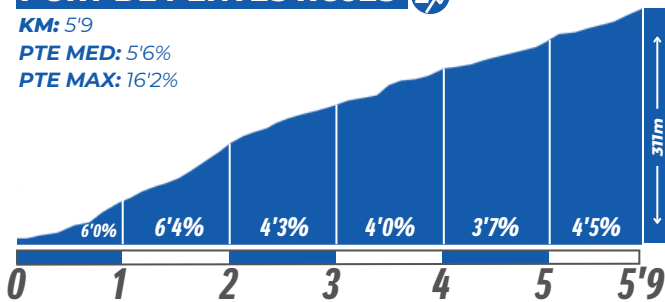
### PORT DE TIBI 3<sup>a</sup>

KM: 1'7  
PTE MED: 6'8%  
PTE MAX: 11'5%



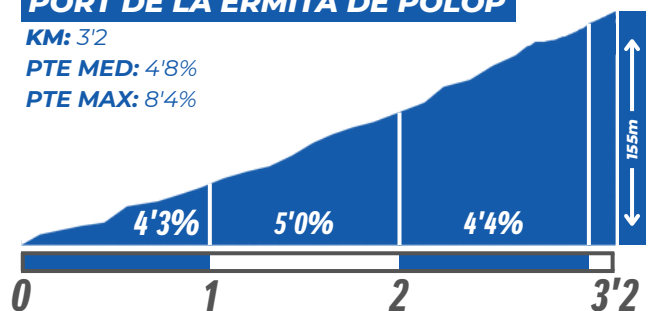
### PORT DE PENYES ROJES 2<sup>a</sup>

KM: 5'9  
PTE MED: 5'6%  
PTE MAX: 16'2%



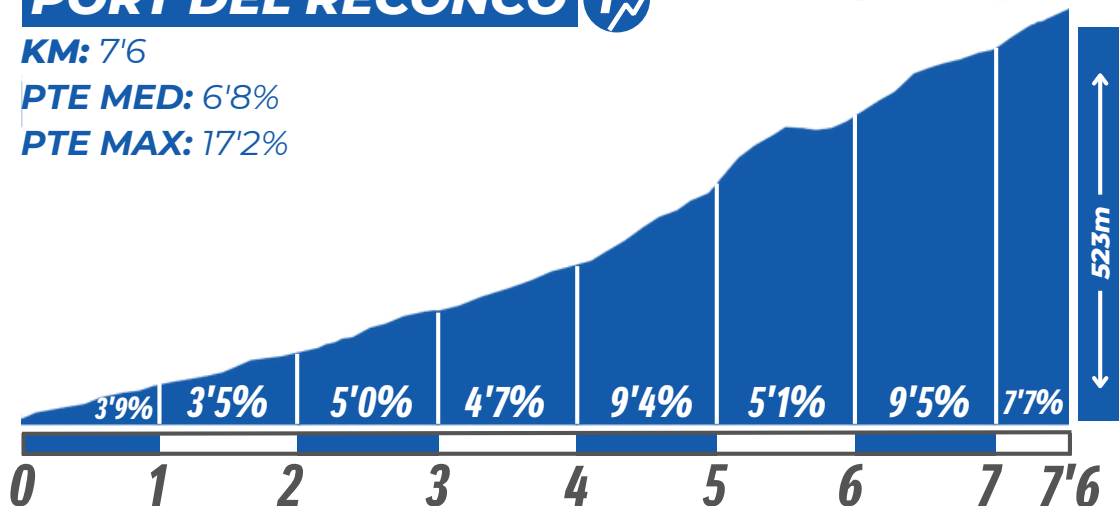
### PORT DE LA ERMITA DE POLOP

KM: 3'2  
PTE MED: 4'8%  
PTE MAX: 8'4%



### PORT DEL RECONCO 1<sup>a</sup>

KM: 7'6  
PTE MED: 6'8%  
PTE MAX: 17'2%



# SALIDA

## MAPA SALIDA



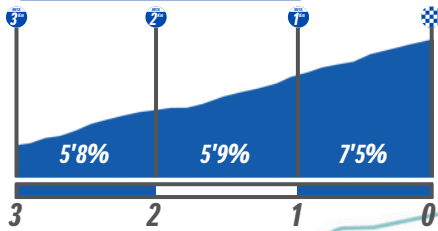
- SALIDA**  
Plaza del Convento
- OFICINA PERMANENTE**  
Casa Cultura
- KILOMETRO 0**  
CV-807
- CONTROL FIRMAS**  
Plaza del Convento
- PARKING EQUIPOS**  
Av Pais Valencia
- PARKING ORGANIZACION**  
Plaza del Convento

**PARKING SALIDA**  
[CLICK AQUI](#)

# LLEGADA

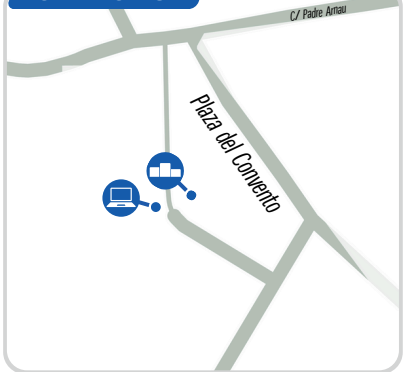
**UBICACION PARKING META**  
[CLICK AQUI](#)

## ALTIMETRIA ULTIMOS 3 KM



## ALTO DEL RECONCO

## ZONA PODIUM



- LÍNEA DE META**  
Alto del Reconco
- PARKING ORGANIZACION**
- PARKING EQUIPOS**  
Deposito Agua Reconco
- JUECES ARBITROS**  
Plaza del Convento
- DISTANCIA A META**  
**1'6Km**
- PODIUM**  
Plaza del Convento



**U·LEVEL**<sup>®</sup>  
S P O R T W E A R





**ALCOY**

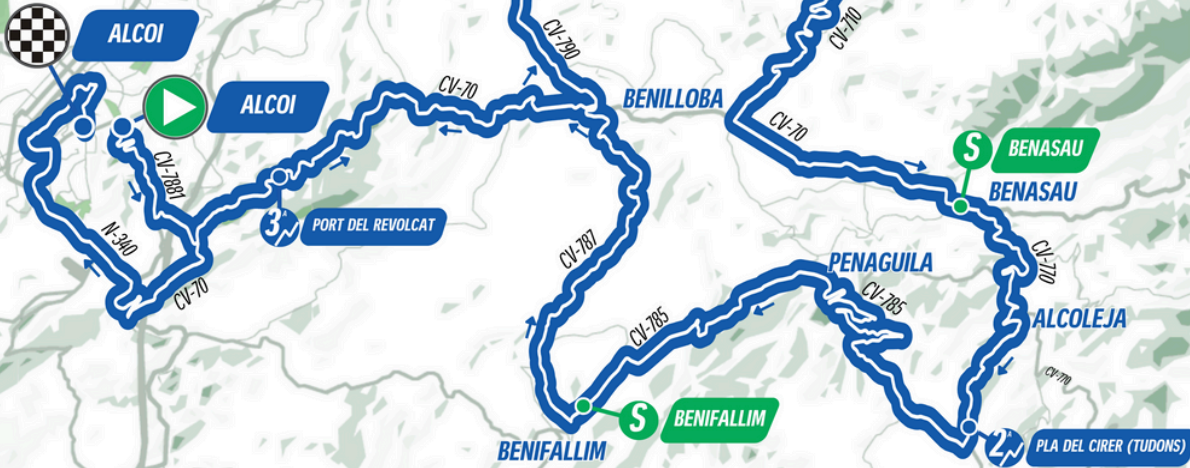
**110'7KM**

**ALCOY**

**3**  
**ETAPA**

**MAPA UBICACIONES**  
**3ª ETAPA**

**[CLICK AQUI](#)**





**TROFEU SAN JORDI - SANTIAGO BLANQUER**  
**Concentraci3n y control firmas: Plaça Espana**  
**Salida: Plaça Espana**  
**Meta: Plaça Espana**  
**Salida neutralizada: 9:25h horas**

Kilometros		HORARIO	Carretera	Horario (km/h)		
Recorridos	Restantes			34	36	38
0	110,7	SALIDA NEUTRALIZADA: Plaza Espana - Alcoy	-	9:25	9:25	9:25
0,0	110,7	KILOMETRO 0 - CV-7881	CV-7881	9:30	9:30	9:30
1,5	109,2	Cruce izquierda por CV-7881 direcci3n CV-70 (Sobre puente A7)	"	9:33	9:33	9:32
2,3	108,4	Sigue por CV-70 direcci3n Benilloba	CV-70	9:34	9:34	9:34
3,6	107,1	PREMIO MONTAÑA: PORT DEL REVOLCAT	"	9:36	9:36	9:36
9,6	101,1	Cruce izquierda por CV-790 direcci3n Cocentaina	"	9:47	9:46	9:45
14,1	96,6	Cruce derecha por CV-706 direcci3n CV-710	CV-790	9:55	19:54	9:52
14,7	96,0	<b>INICIO PUERTO: Port de Benillup</b>	CV-706	9:56	9:55	9:53
18,7	92,0	Cruce izquierda por CV-710 direcci3n Benillup	CV-710	10:03	10:01	10:00
19,6	91,1	PREMIO MONTAÑA: PORT DE BENILLUP	"	10:05	10:03	10:01
20,6	90,1	Cruce desvio izquierda por CV-704 direcci3n Benillup	"	10:06	10:04	10:03
21,0	89,7	<b>BENILLUP</b>	CV-704	10:07	10:05	10:03
24,7	86,0	Rotonda giro derecha por CV-700 direcci3n Planes	CV-704	10:14	10:11	10:09
24,7	86,0	<b>BENIMARFULL</b>	CV-700	10:14	10:11	10:09
29,3	81,4	Giro derecha por Camino direcci3n CV-708/Planes	"	10:22	10:19	10:16
29,5	81,2	<b>PLANES</b>	-	10:22	10:19	10:17
30,0	80,7	Giro derecha por CV-708 direcci3n Benialfaquí	CV-708	10:23	10:20	10:17
31,4	79,3	<b>INICIO PUERTO: Port d'Almudaina</b>	"	10:25	10:22	10:20
32,2	78,5	<b>BENIALFAQUÍ</b>	"	10:27	10:24	10:21
34,5	76,2	<b>ALMUDAINA</b>	"	10:31	10:28	10:24
34,7	76,0	PREMIO MONTAÑA: PORT D'ALMUDAINA (NO PUNTUABLE)	"	10:31	10:28	10:25
34,8	75,9	Giro derecha sigue por CV-708	"	10:31	10:28	10:25
36,3	74,4	Sigue recto por CV-710	CV-710	10:34	10:31	10:27
41,8	68,9	<b>MILLENA</b>	"	10:44	10:40	10:36
43,3	67,4	<b>GORGA</b>	"	10:46	10:42	10:38
43,4	67,3	Rotonda giro izquierda por CV-720 direcci3n Balones	"	10:47	10:42	10:39
45,9	64,8	<b>BALONES</b>	CV-720	10:51	10:47	10:42
52,5	58,2	<b>BENIMASSOT</b>	"	11:03	10:58	10:53
54,3	56,4	<b>TOLLOS</b>	"	11:06	11:01	10:56
56,9	53,8	<b>FACHECA</b>	"	11:10	11:05	11:00
57,0	53,7	Cruce derecha por CV-754 direcci3n Quatretondeta	"	11:11	11:05	11:00
62,4	48,3	<b>QUATRETONDETA</b>	CV-754	11:20	11:14	11:09
67,5	43,2	<b>GORGA</b>	"	11:29	11:23	11:17
67,6	43,1	Rotonda giro izquierda por CV-710 direcci3n Benilloba/CV-70	CV-710	11:29	11:23	11:17
71,7	39,0	Cruce izquierda por CV-70 direcci3n Benasau/Confrides	CV-70	11:37	11:30	11:23
75,2	35,5	SPRINT ESPECIAL: BENASAU	"	11:43	11:35	11:29
75,4	35,3	Cruce derecha hacia CV-770 direcci3n Alcoleja/Penaguila	"	11:43	11:36	11:29
76,4	34,3	<b>INICIO PUERTO: Pla del Cirer - Puerto Tudons</b>	CV-770	11:45	11:37	11:31
77,1	33,6	Cruce sigue por CV-770 direcci3n Alcoleja/Puerto Tudons	"	11:46	11:39	11:32
77,6	33,1	<b>ALCOLEJA</b>	"	11:47	11:39	11:33
77,8	32,9	Cruce derecha por camino rural direcci3n CV-785/Pla del Cirer	"	11:47	11:40	11:33
80,2	30,5	PREMIO MONTAÑA: PLA DEL CIRER-PORT DE TUDONS	CAMINO	11:52	11:44	11:37
80,3	30,4	Giro derecha por CV785 diecci3n Penaguila	CV-785	11:52	11:44	11:37
90,5	20,2	SPRINT ESPECIAL: BENIFALLIM	"	12:10	12:01	11:53
90,8	19,9	Cruce derecha direcci3n CV-787/Benilloba	"	12:10	12:01	11:53
96,5	14,2	Cruce izquierda por CV-70 direcci3n Alcoy/Revolcat	CV-70	12:20	12:11	12:02
96,5	14,2	<b>INICIO PUERTO: Port del Revolcat</b>	"	12:20	12:11	12:02
101,1	9,6	PREMIO MONTAÑA: PORT DEL REVOLCAT	"	12:28	12:19	12:10
105,4	5,3	Giro derecha por N-340 direcci3n Alcoy	"	12:36	12:26	12:16
106,5	4,2	Rotonda sigue recto por N-340	N-340	12:38	12:28	12:18
107,3	3,4	Rotonda sigue recto por N-340	"	12:39	12:29	12:19
110,1	0,6	Giro derecha por Carrer Pont de Sant Jordi	"	12:44	12:34	12:24
110,5	0,2	Sigue recto por Carrer Sant Tomas	-	12:46	12:35	12:25
110,6	0,1	Sigue recto por Plaza Espana	-	12:46	12:35	12:25
110,7	0,0	META - ALCOY / Plaça Espana	-	12:45	12:35	12:25

**DISTANCIA NEUTRALIZADA**

**3'0km**

**KILOMETROS ETAPA**

**110'7km**

**METROS DESNIVEL**

**2.483m +**

**PUERTOS MONTAÑA**

**Port del Revolcat**  
 KM 3'6 3'9 Km  
 Porcentaje 5'6%

**Port de Benillup**  
 KM 19'6 4'9 Km  
 Porcentaje 4'3%

**Pla del Cirer (Tudons)**  
 KM 80'2 3'9 Km  
 Porcentaje 6'5%

**Port del Revolcat 2**  
 KM 101'1 4'6 Km  
 Porcentaje 4'7%

**SPRINT ESPECIAL**

**Millena**  
 KM 41'7

**Benasau**  
 KM 75'2

**Benifallim**  
 KM 90'5

**ÚLTIMOS 3 KILOMETROS**

1000mts ligero descenso (-4%) curvas abiertas, curva izquierda 90°, 400mts llano girando ligeramente a derecha, recta 200mts, giro ligero a derecha, recta 500mts, giro derecha 90° (amplio), recta 350mts, empieza 150mts en ligero ascenso (3%), giro izquierda -derecha muy ligero, recta de meta 100mts en adoquín.

**GPX ETAPA**  
**CLICK AQUI**

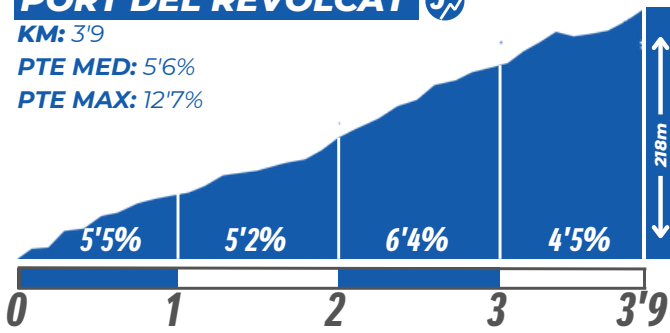




## PUERTOS

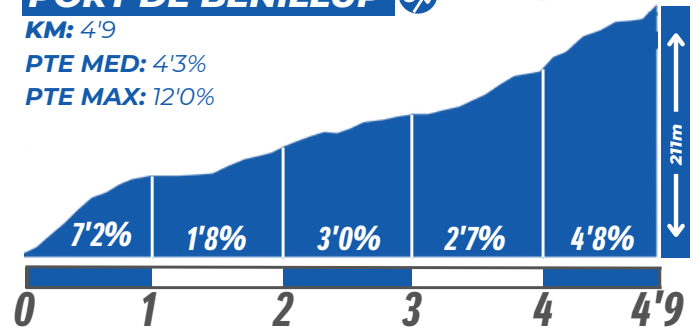
### PORT DEL REVOLCAT 3

KM: 3'9  
PTE MED: 5'6%  
PTE MAX: 12'7%



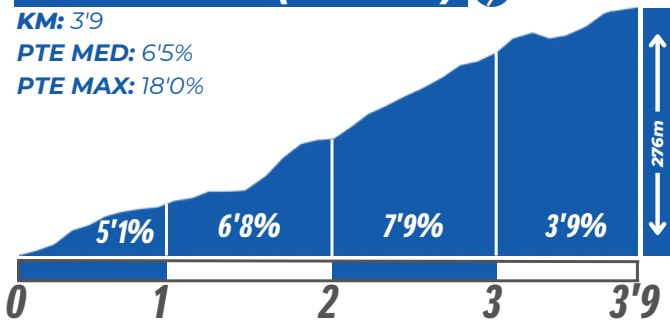
### PORT DE BENILLUP 3

KM: 4'9  
PTE MED: 4'3%  
PTE MAX: 12'0%



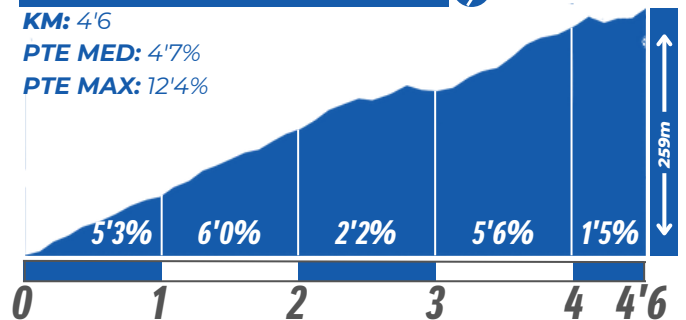
### PLA DE CIRER (TUDONS) 2

KM: 3'9  
PTE MED: 6'5%  
PTE MAX: 18'0%



### PORT DEL REVOLCAT 2 3

KM: 4'6  
PTE MED: 4'7%  
PTE MAX: 12'4%





# SALIDA

**PARKING SALIDA/META**  
[CLICK AQUI](#)



## ALCOY

Viaducte Canalejas

Paseig Didi Mortllor

KM 0

### MAPA SALIDA/META



# LLEGADA

## ALCOY



### ALTIMETRIA ULTIMOS 3 KM

META 1 Km

META 2 Km



**META**

Plaza Espana



**PODIUM**

Plaza Espana



**PARKING EQUIPOS**

Parking Sant Antoni



**KILOMETRO 0**

CV-7881



**OFICINA PERMANENTE**

Ayuntamiento de Alcoy



**PARKING ORGANIZACION**

Plaza Espana



**SALIDA**

Plaza Espana





 **CHALLENGE**  
**ALICANTE INTERIOR**

ELITE-SUB23